

Paddlingsblad 1 – Axmar





1 Axmar Brukscafé



2 Axmar Bruksbod – B&B



3 Axmar Bruk



4 Bläckhornet – IS Design

TIPS PÅ TURER

Skapa dina turer med hjälp av kartan eller välj något av våra tips!

Från Axmar brygga, 1.3

Kusön badtur: Grön Från 1.3 till 1.8 eller 1.9. Fina badvikar. Ca 8 km t.o.r.

Trollharen-turen: Blå Från 1.3 till 1.1. Ca 12 km t.o.r. Kolla restaurangens öppettider!

Kusön runt: Röd Ca 15 km. 1.3 – 1.11 – 1.10 (bra rastplats) – 1.8 eller 1.9 (fina rastplatser).

Från Axmarby, 1.4

Gåsholma-turen: Lila Ca 8 km. Från 1.4 till 1.7. 1.5 och 1.6: Bensträckarplatser. (Kolla sommarcaféets öppettider!). Turen förutsätter återfärd med bil till startplatsen.

Från Gåsholma, 1.7

Tur till Skämningsön: Grå Till 1.16 Ca 7 km t.o.r. Vandra till rastplatsen på sydspetsen av Skämningsön eller ön runt (http://www.epage.se/visitgastrikland/uploaded_files/skamningson.pdf). Kolla sommarcaféets öppettider!

Kusön runt: Ca 12 km. Från Gåsholma, 1.7, är turen markerad på kartan med fram till Kusön, där följande markering tar vid - - - - -. Väster om Kusön är det åter De bästa rastplatserna hittar man på 1.8, 1.9 och 1.10. Vid hård vind kan den skyddade viken väster om Sandharen (1.12) ge lä. Härifrån leder stig till Nyhamn och Kusö by.

SYMBOLER / SYMBOLS

| | | | | | |
|--|---|--|---|--|----------------------------------|
| | Sandbotten/Sand bottom | | Grusbotten/Gravel bottom | | Stenbotten/Stone bottom |
| | Bergangöring/Rock landing | | Låg brygga/Low jetty | | |
| | Iläggingsplats/Launching place | | 20 Meter till bilväg/Meter to road | | |
| | 50 Meter till parkering/Meter to parking | | 2 Att angöra samtidigt/To land at the same time | | |
| | 6 Antal kanoter på land/Number of canoes on shore | | | | |
| | Toalett/Toilet | | Eldstad/Fireplace | | Vindskydd/Wind shelter |
| | Raststuga/Trip hut | | Rasttak/Rest roof | | Tältning möjlig/Camping possible |
| | | | Badvänligt/Bathing possible | | |

KOORDINATINFORMATION: GPS-koordinater: WGS84 decimal (lat, lon).


1.1 Trollharen 61.091366, 17.198678



FACILITETER



1.2 Döviken 61.060175, 17.160602



FACILITETER



1.3 Axmar Brygga 61.049136, 17.15911



FACILITETER



1.4 Axmarby 61.003443, 17.143242




FACILITETER




1.5 Snöharen 61.010962, 17.176985



FACILITETER



1.6 Fågelharen 61.010962, 17.176985



FACILITETER



1.7 Gåsholma 61.009387, 17.246411



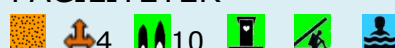
FACILITETER



1.8 Aldernäsviken 61.025788, 17.206489



FACILITETER



1.9 Kusön SV 61.026526, 17.204815



FACILITETER

🏠 4 🌲 10 📏 150m, på plats 1.8 🔥 🪚 🏊

1.10 Djupavan 61.029598, 17.244866



FACILITETER

🏠 4 🌲 10 🔥 🏊

1.11 Korshamn 61.044015, 17.237195



FACILITETER

🏠 1 🌲 6 📏 🔥

SÄRSKILD INFO: Landstigning mellan bryggorna.

1.12 Sandharen 61.044015, 17.237195



FACILITETER

🏠 2 🌲 6

SÄRSKILD INFO: Landstigningen kan vara dyg.

1.13 Kusö kalv S 61.055419, 17.271473



FACILITETER

🏠 2 🌲 6 🏊

1.14 Österhamn 61.056634, 17.282546



FACILITETER


🏠 1 🌲 4 📏 🔥

SÄRSKILD INFO: Stig till Västerhamn

1.17 Gåsholmen 61.01038, 17.250896



FACILITETER



Angöring, stenig, 50 meter till vänster om bryggan. Vandringsstig går från platsen.

1.19 Kusön syd 61.021329, 17.229277



FACILITETER



1.18 Synskär 61.004889, 17.267976



FACILITETER



Angöring mot land är inte möjlig. Två kajaker får plats på bryggan.




SÄRSKILD INFO:

Kajakbryggan ligger 100 m till höger om stora bryggan.

1.20 Vraket 61.053052, 17.16043



FACILITETER



Se även nästa sida!



Gåsholma Fisk och Sommarcafé



nunne.nota@telia.com

Vänligen, meddela mig om du upptäckt fel i bladen och sänd mig gärna nytagna foton!
/Dennis